

SECTOR 10

SECTOR 11

A.P.A.I. 3

U.E. 6

U.E. 5

21

20

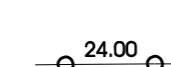
19

SISTEMAS GENERALES

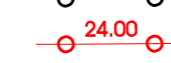
- SGU URBANO
- SGUZ URBANIZABLE
- SGNU NO URBANIZABLE

LIMITES


- SUELO URBANO
- SUELO URBANIZABLE DELIMITADO
- UNIDAD DE EJECUCIÓN
- SISTEMA GENERAL
- AMBITO



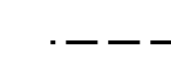
ANCHO DE CALLES NUEVAS



ANCHO MEDIO DE CALLE A EFECTOS DEL CALCULO DE ALTURAS



NUEVA ALINEACIÓN



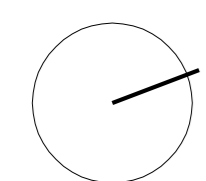
FONDO MAX. EDIFICACION



VIAL



CABAÑERA (SNUE)



MAYO 2005
TEXTO REFUNDIDO

1	2	3	4
5	6	7	8
10	11	9	

Victorino Zorraquino
OLANO Y MENDO ARQUITECTOS S.L.
VICTORINO ZORRAQUINO, INGENIERO C.C.P.

AL.1
ORDENACIÓN

ALINEACIONES
Y RASANTES

PLAN GENERAL DE ORDENACIÓN URBANA DE VILLANUEVA DE GÁLLEGO

ESCALA 1:2.000

